

**COMUNE DI ALBAGIARA**  
**PROVINCIA DI ORISTANO**

**RIFACIMENTO COPERTURA E SISTEMAZIONE**  
**LOGGIATO EX MERCATO CIVICO E**  
**RIQUALIFICAZIONE VIABILITA' URBANA**

*PROGETTO DEFINITIVO - ESECUTIVO*

*Novembre 2018*

**ELABORATI GRAFICI LOGGIATO**  
**SITUAZIONE ESISTENTE**

ALLEGATO  
**2a**

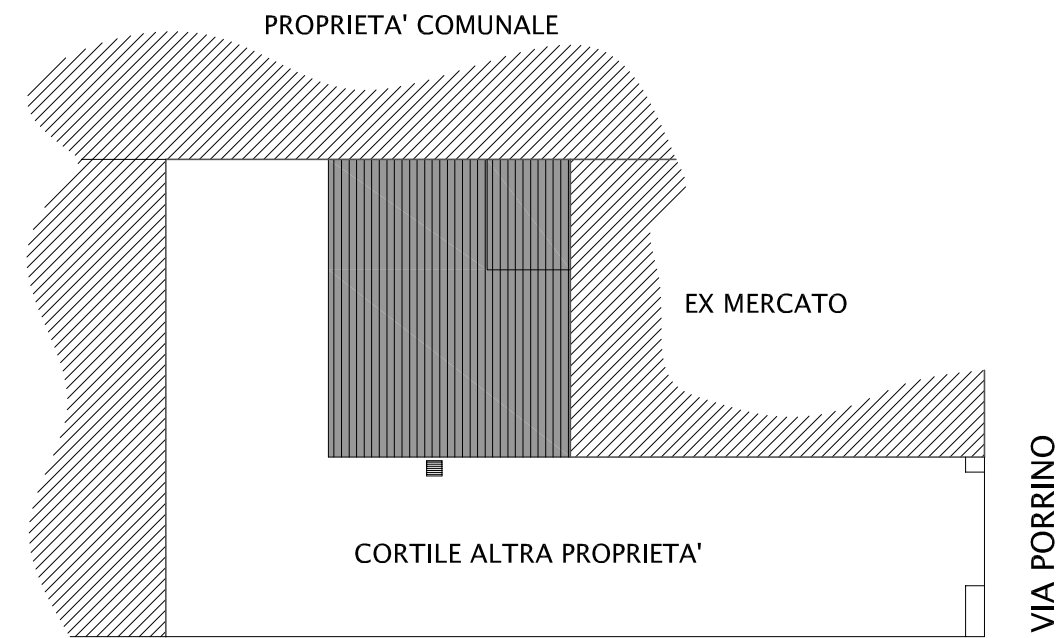
PROGETTISTA  
**GEOM. MARTINO FAEDDA**  
PAU - VIA REPUBBLICA N° 14  
☎ 340 1130501 - ✉ martino.faedda@tiscali.it

COMMITTENTE  
**Comune di ALBAGIARA**  
Via Cagliari n° 20  
09090 - Albagiara

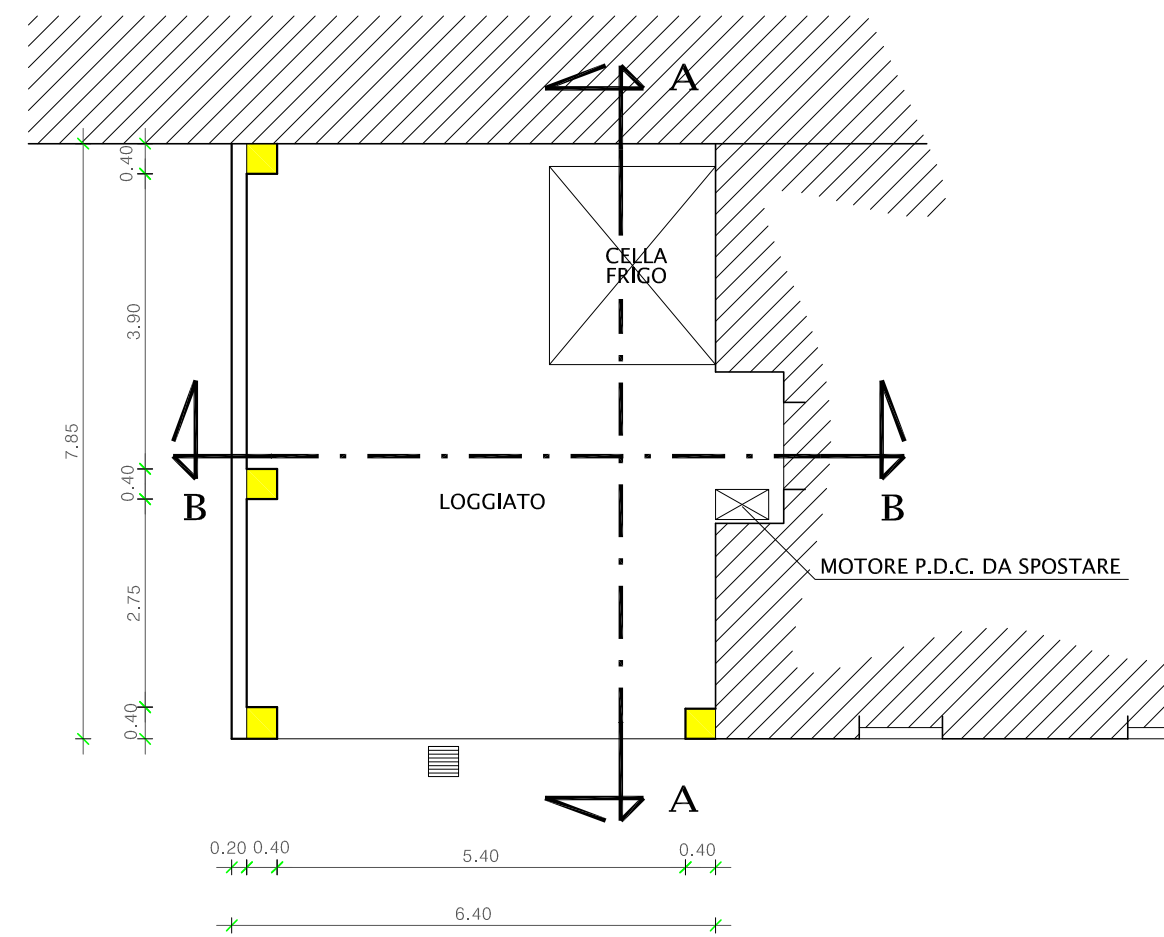
IL TECNICO  
(Geom. Martino Faedda)

IL RESPONSABILE DEL PROCEDIMENTO  
(Geom. Pierpaolo Sitzia)

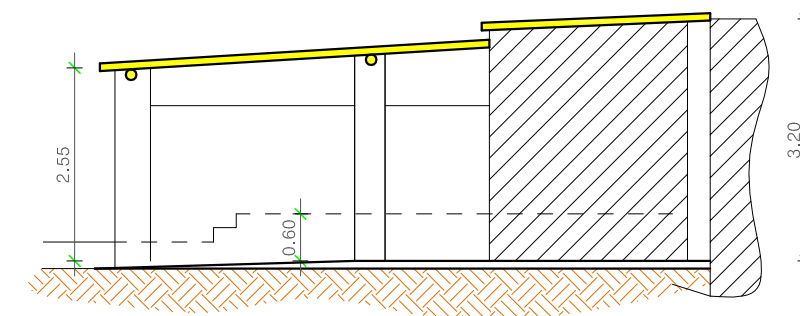
**PLANIMETRIA GENERALE**  
SCALA 1:100



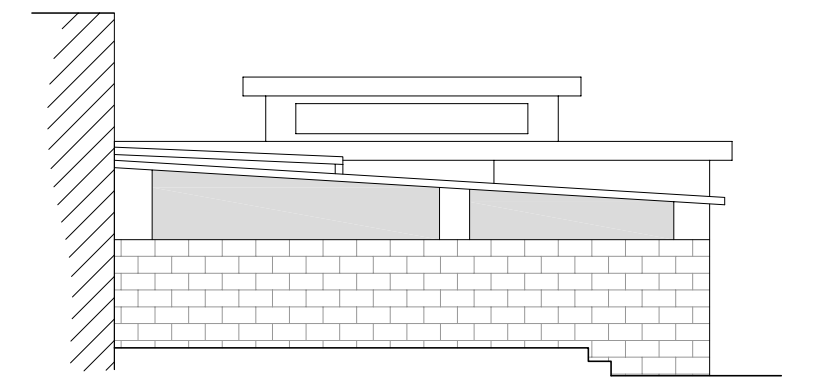
**PIANTA**  
SCALA 1:100



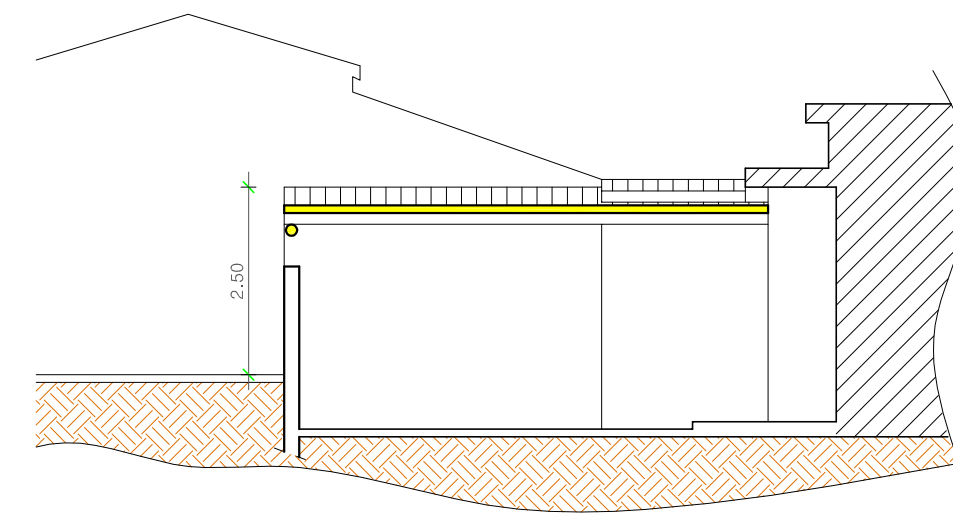
**SEZIONE A-A**  
SCALA 1:100



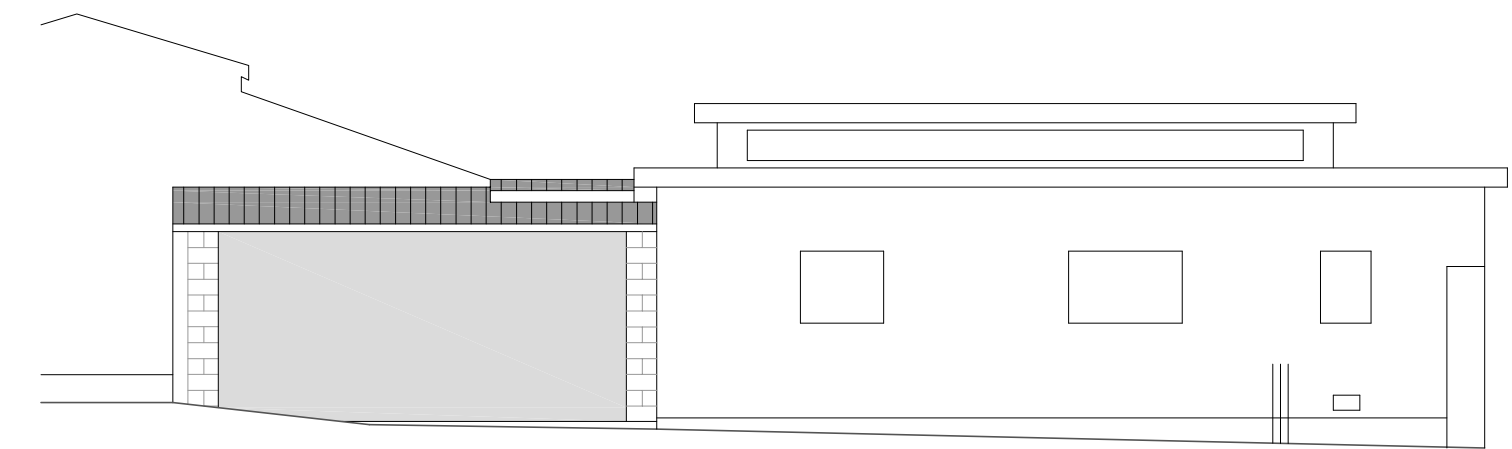
**PROSPETTO NORD-OVEST**  
SCALA 1:100



**SEZIONE B-B**  
SCALA 1:100



**PROSPETTO SUD-OVEST**  
SCALA 1:100



■ PARTI IN DEMOLIZIONE