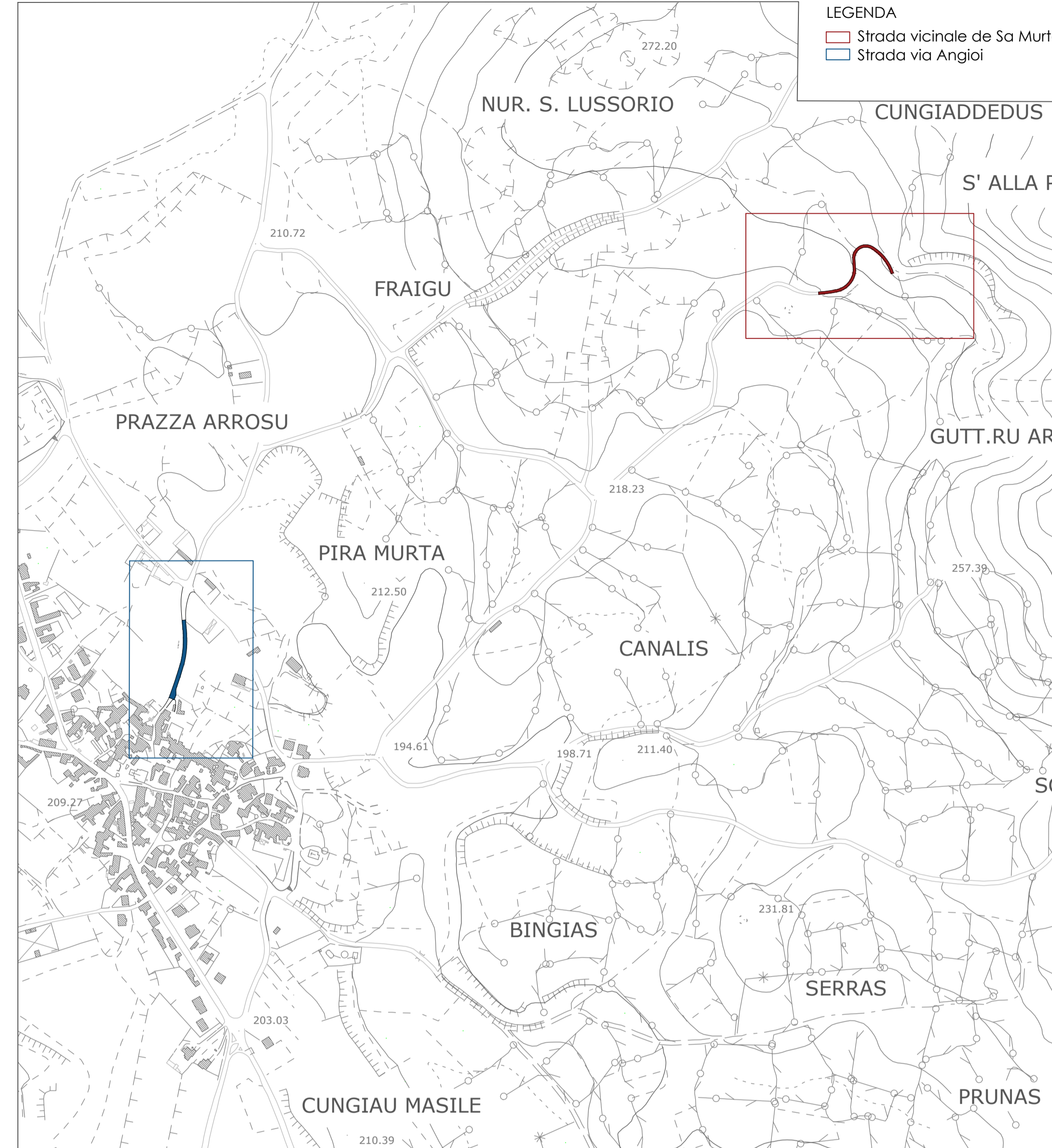


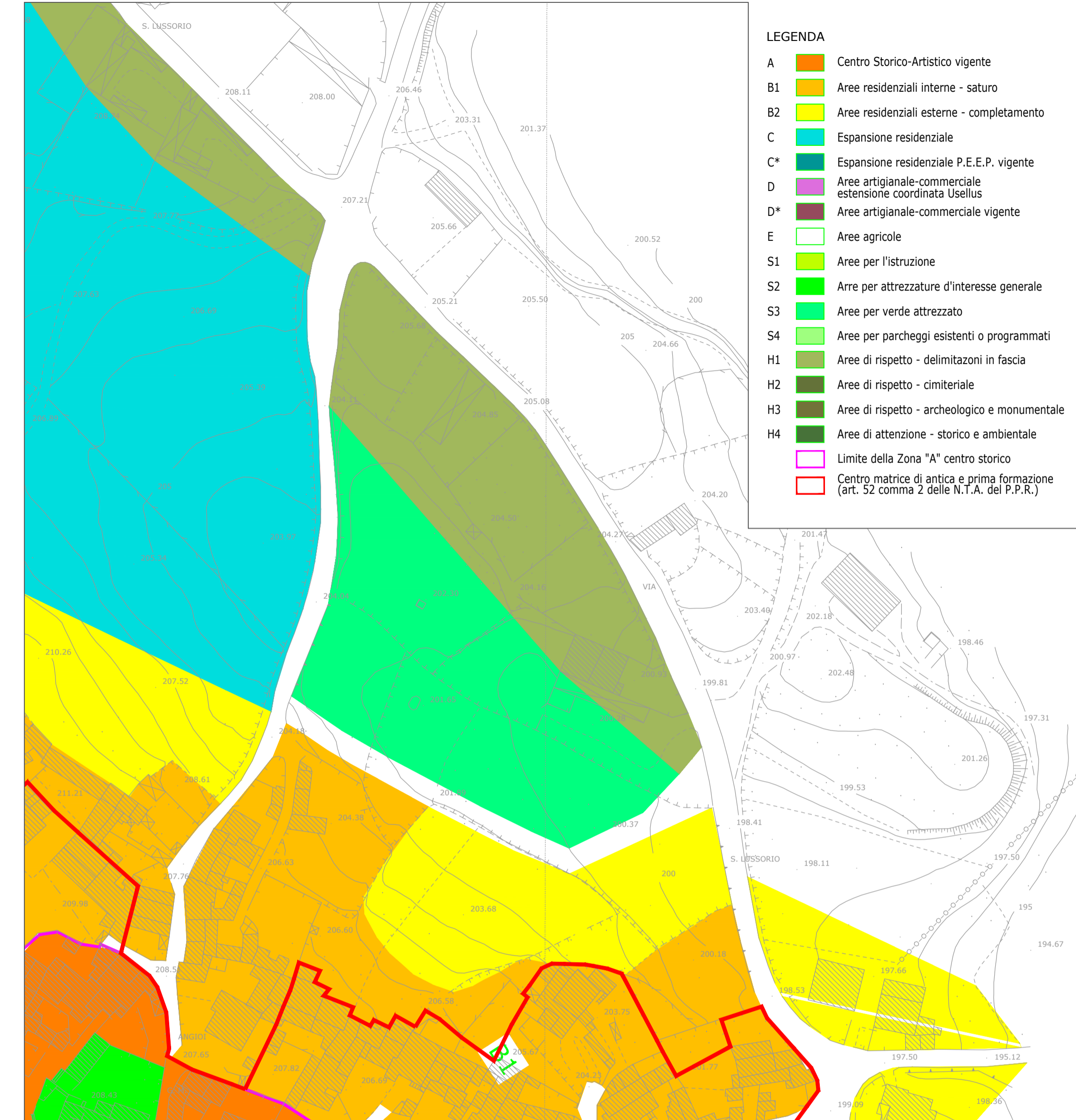
ORTOFOTO



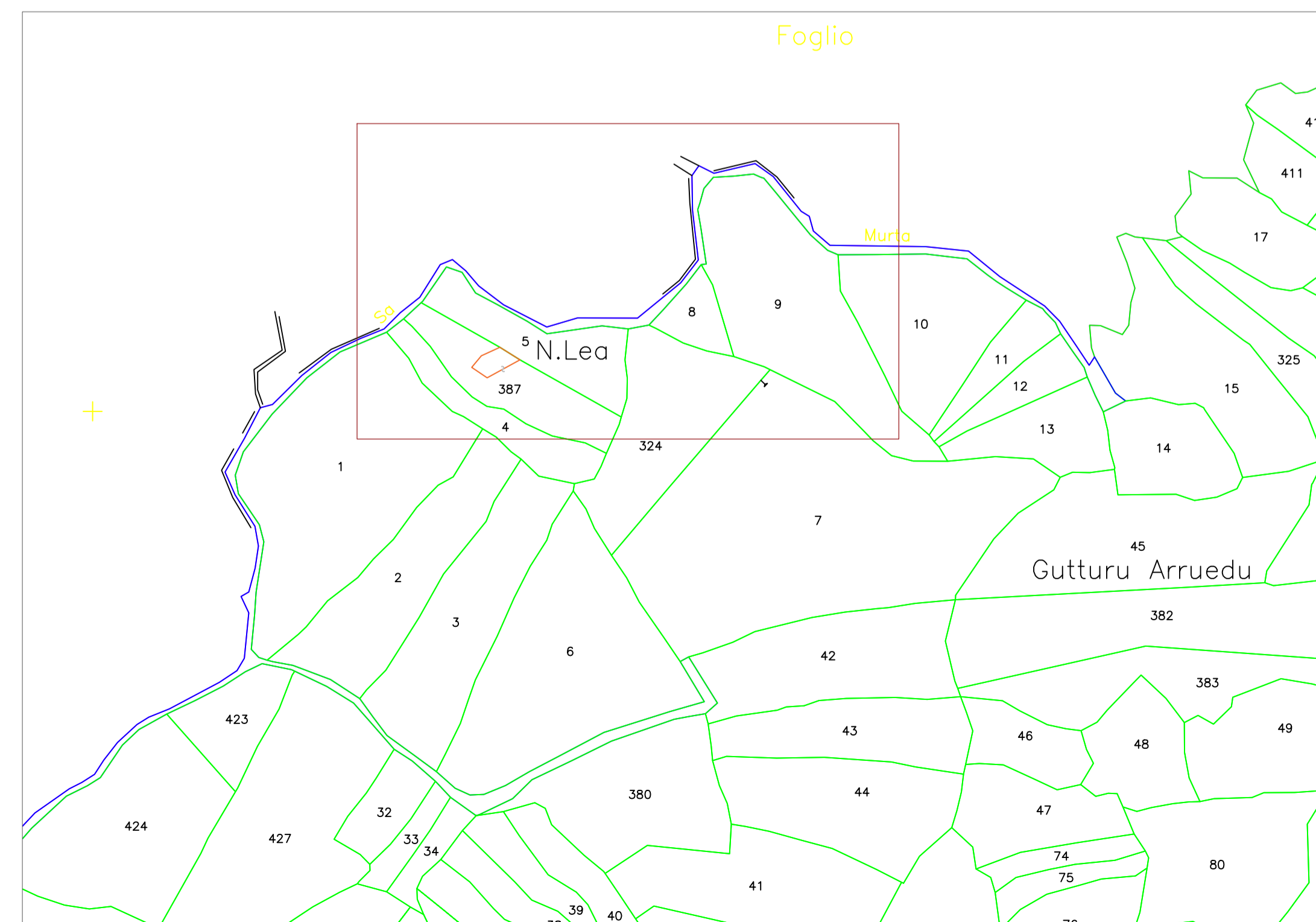
PLANIMETRIA CTR
SCALA 1:5000



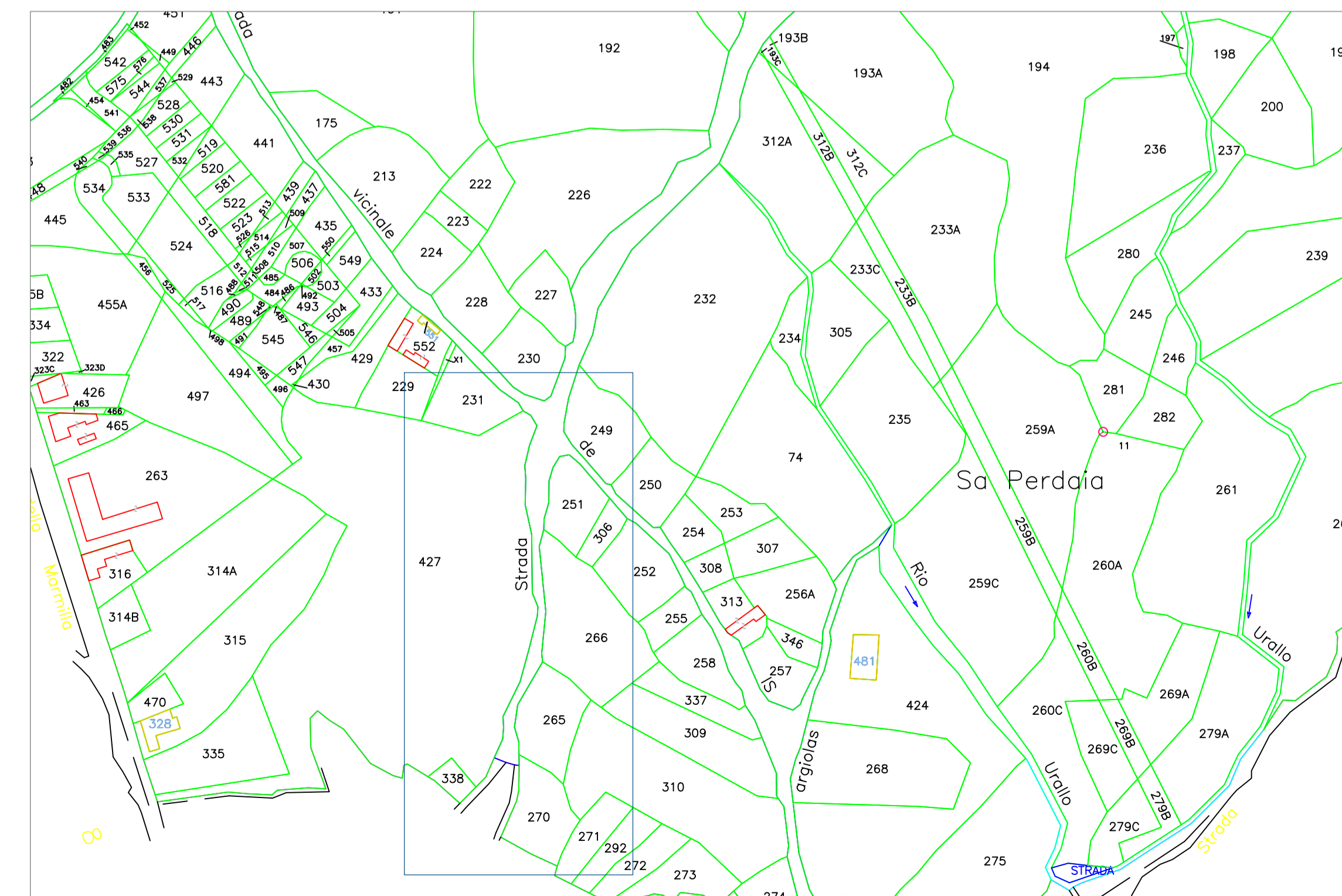
STRALCIO PUC
SCALA 1:1000



PLANIMETRIA CATASTALE FOGLIO N. 7 _ STRADA VICINALE DE SA MURTA



PLANIMETRIA CATASTALE FOGLIO N. 5 _ STRADA VIA ANGIOI



COMUNE DI ALBAGIARA
Provincia di Oristano

PROGETTO DEFINITIVO-ESECUTIVO

Messa in sicurezza delle strade secondarie a gestione comunale.
"Manutenzione straordinaria via Angioi e strada vicinale "Sa Murta"

IL COMMITTENTE: Comune di Albagiara	PROT.
PROGETTAZIONE TECNICA A CURA DI: ing. Alessio Vacca arch. Silvia Corgiolu arch. Jari Franceschetto	TAV. 1
RUP: Geom. Pierpaolo Sitzia	TAV. 01 ORTOFOTO / PUC / PIANTA CATASTALE / CTR INQUADRAMENTO
AGGIORNAMENTO: Luglio 2020	SCALA: Varie

AV + AJF / DESIGN
Vico Il A. Sallis n. 5 - Masullas (OR) - Via della Pineta 150 / Via Satta 44/A Cagliari (CA) - Banchina dell'Azoto 15/D Venezia (VE) tel. + 39 3405453623 ; + 39 3397791248 e-mail: ing.vaccadalesio@gmail.com; jari@ajfdesign.it